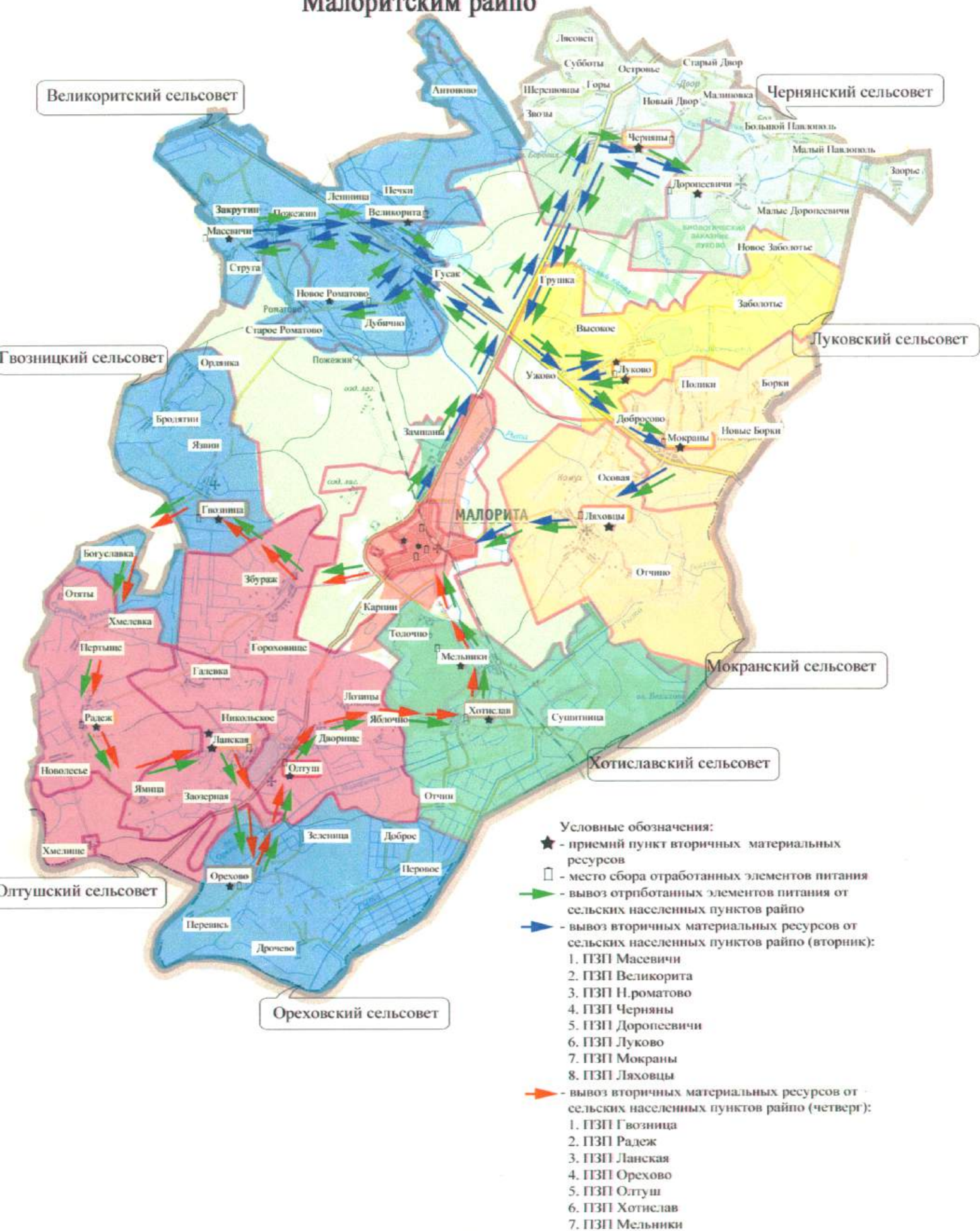


Карта-схема сбора товаров, утративших потребительские свойства, отходов упаковки от физических лиц Малоритским райпо



УТВЕРЖДАЮ

Директор КУМПП ЖКХ

«Малоритское ЖКХ»

Р. Е. Рачкевич

« 09 » 2021 г.

Карта-схема

вывоза коммунальных отходов путем объезда
домовладений с маршрутом движения мусоровоза

из района улиц Солнечная - Суворова - Первомайская г. Малорита

СОГЛАСОВАНО

Заместитель председателя

Малоритского райисполкома

Д. И. Степанюк

« 09 » 2021 г.

« 09 » 2021 г.



Условные обозначения:

→ - маршрут движения мусоровоза

Н

- начало маршрута

К

- конец маршрута

Составил Заместитель директора

М. Д. Савчук

УТВЕРЖДАЮ
Директор КУМПП ЖКХ
«Малеритское ЖКХ»
Р.Е.Рачкевич
«09» 09 2021 г.

Карта-схема
вывоза коммунальных отходов путем объезда домовладений
с маршрутом движения мусоровоза
из района улиц Олесика-пер.Островского-Весенняя г.Малорита

СОГЛАСОВАНО
Заместитель председателя
Малеритского Райисполкома
«09» 09 2021 г.



Условные обозначения:

→ - маршрут движения мусоровоза

Составил Заместитель директора

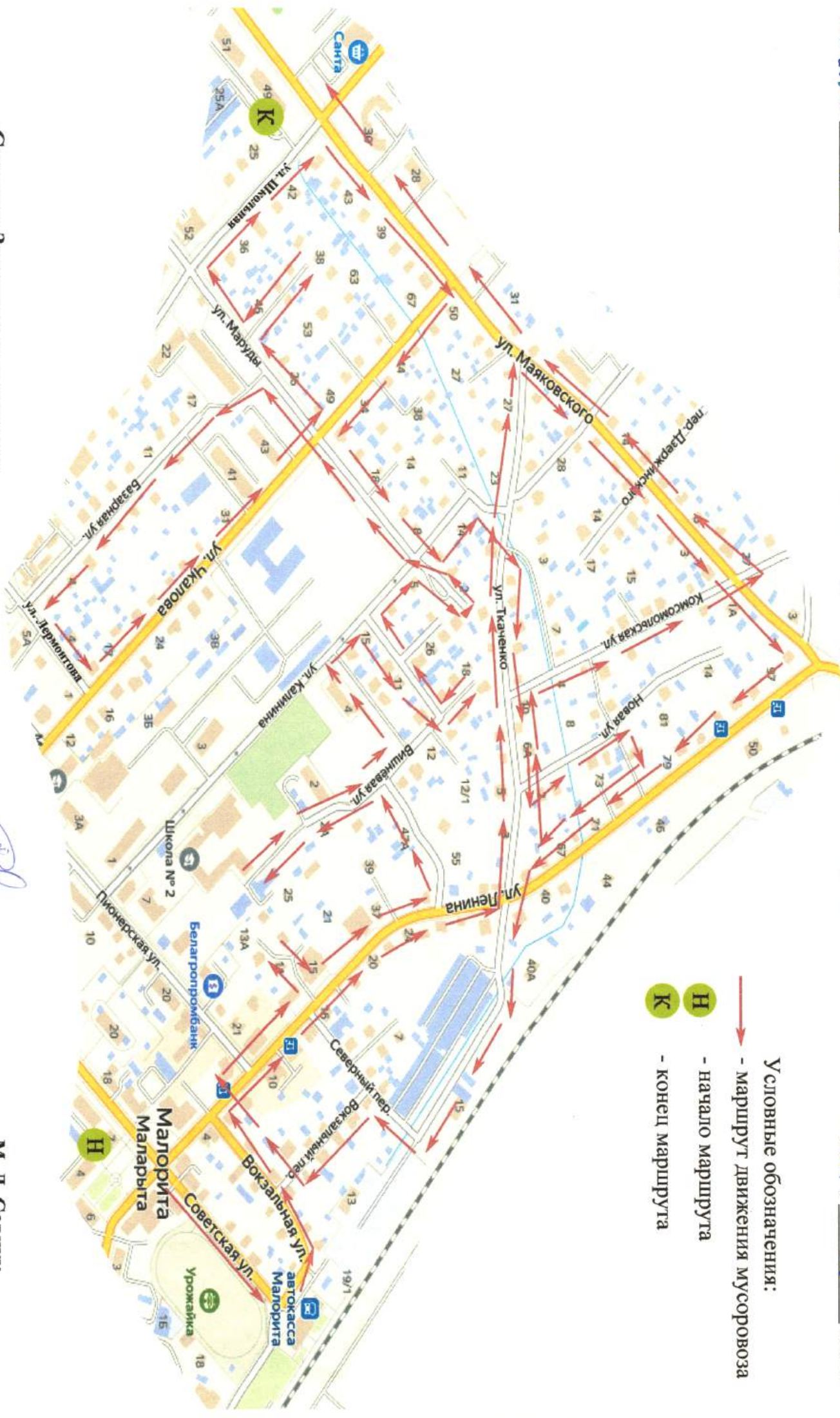
М.Д.Савчук

УТВЕРЖДАЮ
Директор КУМПП ЖКХ
"Магарицкое ЖКХ"
Р.Е. Рачкевич
« 09 » 09 2021 г.

Карта-схема
вывоза коммунальных отходов путем объезда
домовладений с маршрутом движения мусоровоза из района улицы
Ткаченко - пер. Северный - Чкалова - Базарная

СОГЛАСОВАНО
Заместитель председателя
Магарицкого районисполкома
Масаль Д. И. Степанюк
« 11 » 09 2021 г.

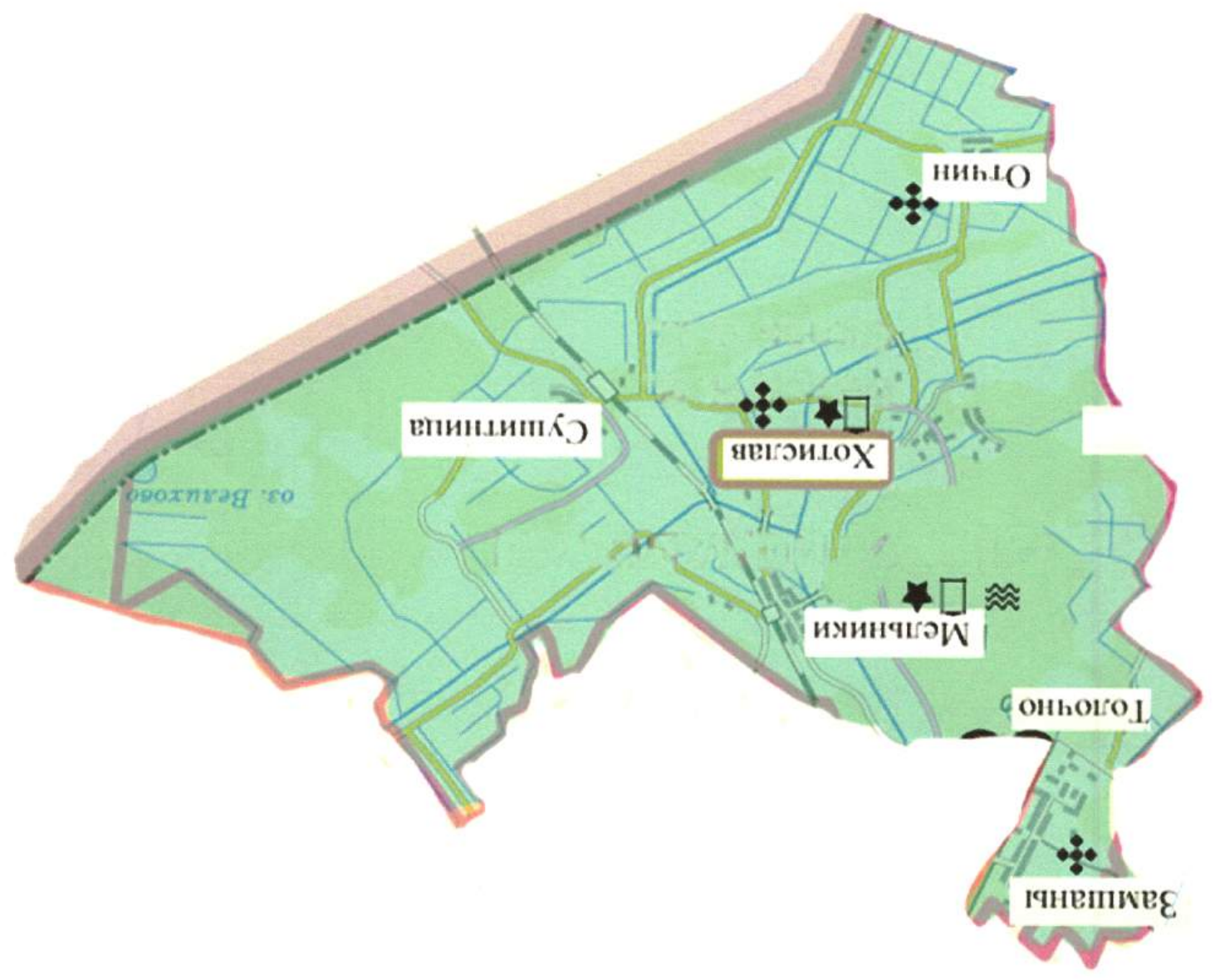
Условные обозначения:
→ - маршрут движения мусоровоза
Н - начало маршрута
К - конец маршрута



Составил Заместитель директора

М. Д. Савчук

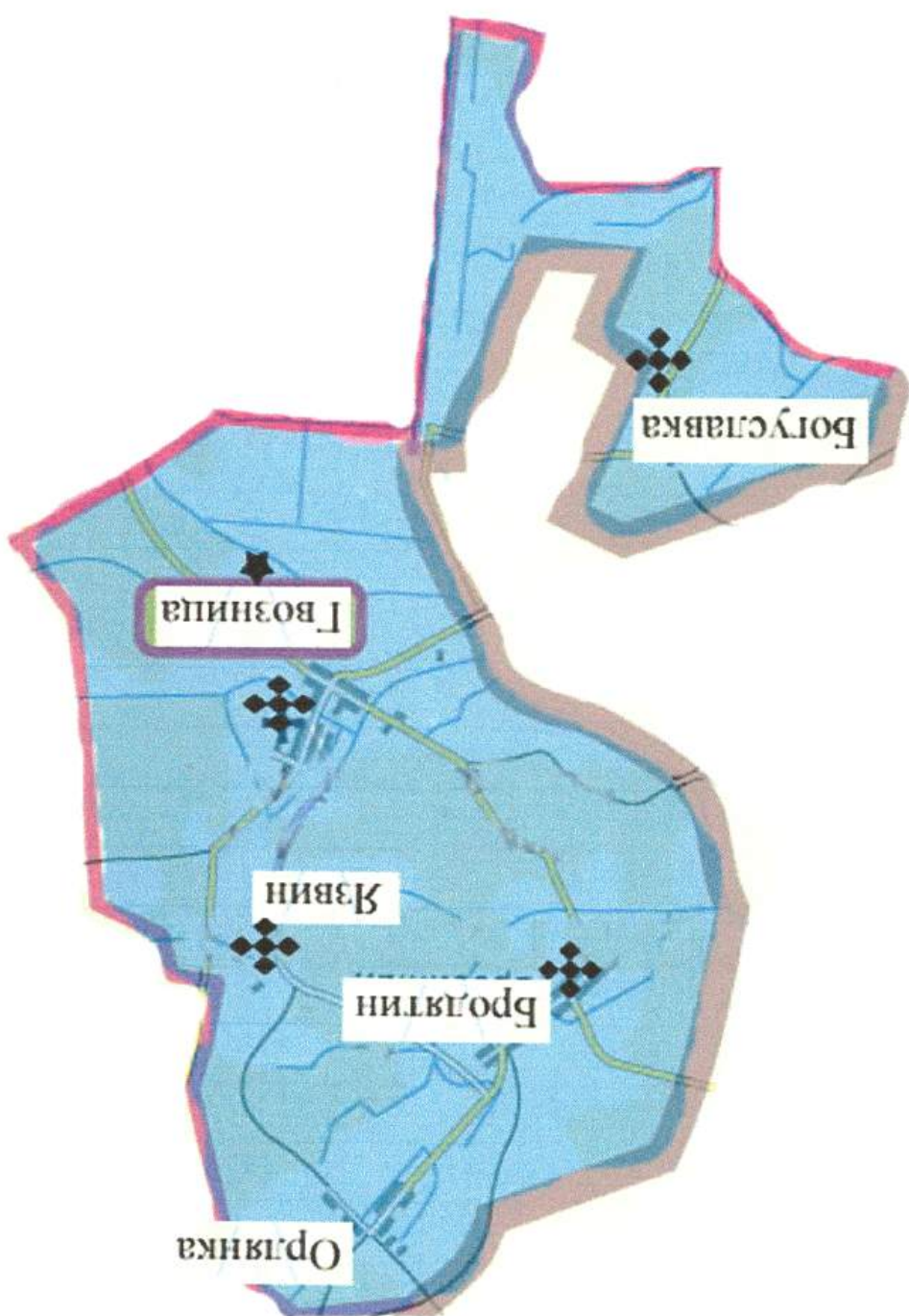
Карта-схема
сбора и вывоза коммунальных отходов
Хотиславского сельского совета



Условные обозначения:

- ◆ - кладбище
- ★ - приемный пункт ВМР райпо
- - место сбора отработанных элементов питания
- ⊞ - место оздоровительного назначения (пляж) (Батарек)

Карта-схема
сбора и вывоза коммунальных отходов
г. Возница сельского совета

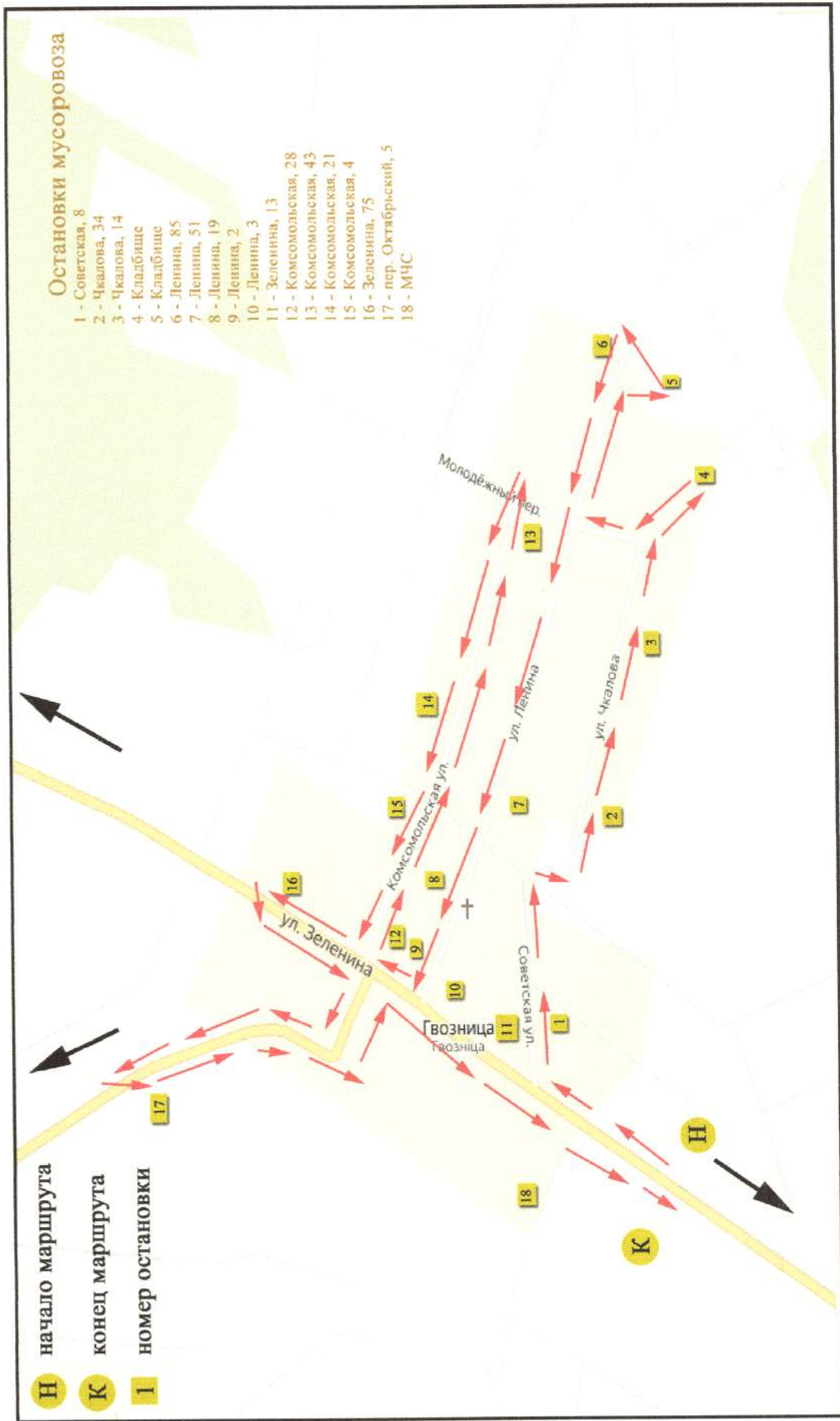


Условные обозначения:

- крестик - кладбище
- звезда - приемный пункт БМР райпо

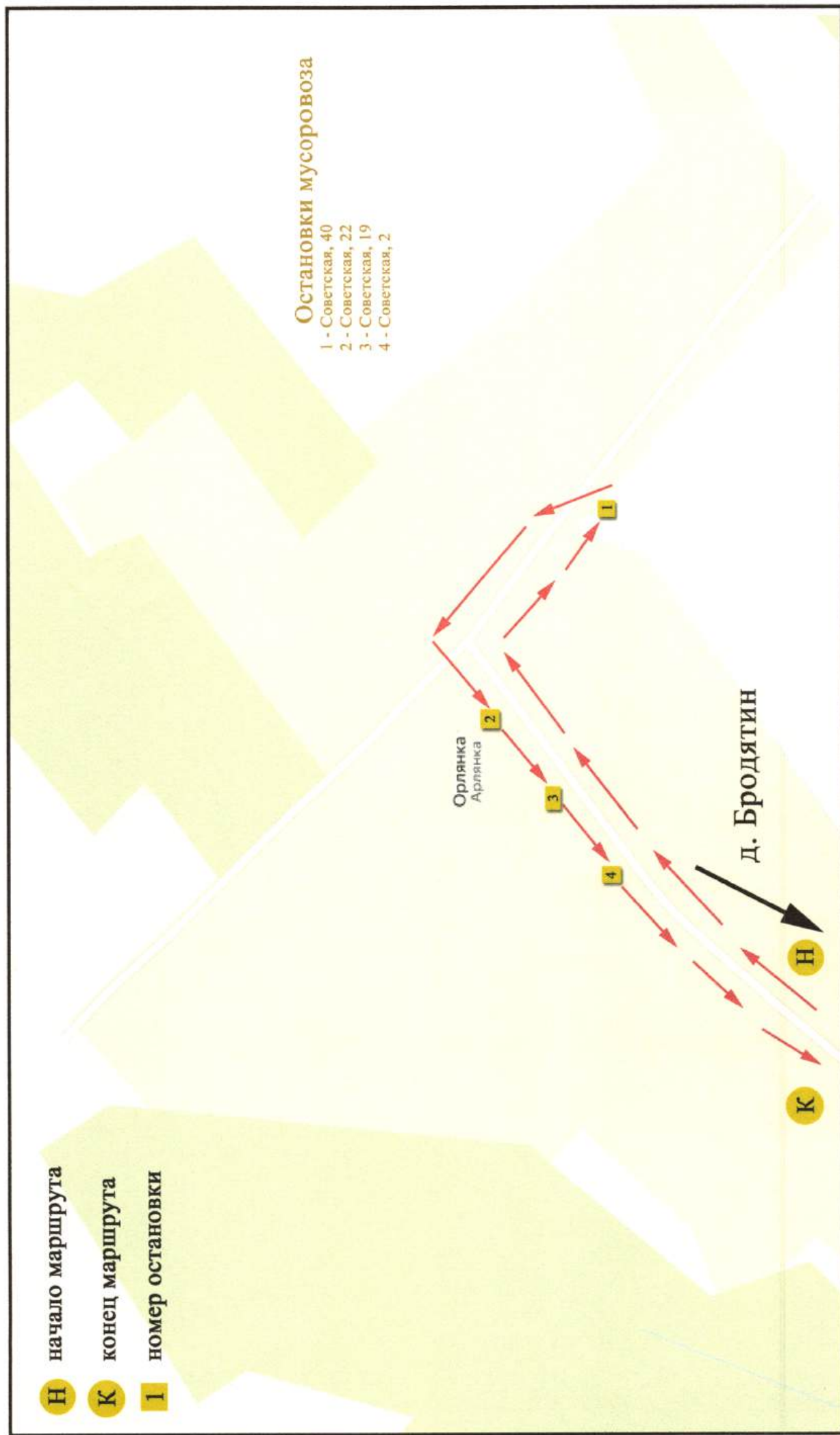
КАРТА - СХЕМА СБОРА И ВЫВОЗА ТКО аг. Гвозница

179 домовладений 398 человек



КАРТА - СХЕМА СБОРА И ВЫВОЗА ТКО д. Орлянка

28 домовладений 38 человек



Карта-схема
сбора и вывоза коммунальных отходов
Ореховского сельского совета



Условные обозначения:

- ✦ - кладбище
- ★ - приемный пункт ВМР райпо